

EQUIDICURVAS: 5 m.  
HUSO 28  
ELIPSOIDE: WGS84  
PROYECCIÓN: UTM


BASE CARTOGRÁFICA:  
  
Fecha de base cartográfica:  
1996




PLANO DE SITUACIÓN



Provincia:  
Santa Cruz de Tenerife.  
Municipio: Puntagorda, Garafía

LEYENDA DE CARTOGRAFÍA  
INFORMATIVA:

 : LÍMITE DEL ESPACIO

 <b>DOCUMENTO DE NORMAS DE CONSERVACIÓN APROBACIÓN DEFINITIVA</b>	HOJA: LP(02C.D) (05A, B, C) LP(05A)
	ESCALA 1 :15.000 FECHA: 06/2006
LEYENDA  Costa de Hiscaguán	MAPA DE : <b>EMPLAZAMIENTO Y DELIMITACIÓN</b>
Red Canaria de Espacios Naturales Protegidos ÁREAS PROTEGIDAS DE LA ISLA DE: <b>LA PALMA</b>	 Gobierno de Canarias Comunidad de Medio Ambiente y Ordenación Territorial Dirección General de Ordenación del Territorio